



Утверждаю  
Директор МАУ ДО ГорСЮН

А.Н. Чепелев

10.03.2023

## **ПОЛОЖЕНИЕ О ВСЕРОССИЙСКОЙ АКЦИИ «ГОЛУБАЯ ЛЕНТА» В СВЕРДЛОВСКОЙ ОБЛАСТИ**

### **1. Общие положения**

1.1. Учредителями Всероссийской акции «Голубая лента» являются:

- автономная некоммерческая организация «Институт консалтинга экологических проектов (г. Москва);
- отдел водных ресурсов Нижне - Обского бассейнового водного управления по Омской области;
- БОУ ДОД г. Омска «Детский ЭкоЦентр»;
- ОРДЮОО «Экологический Центр».

1.2. В Свердловской области организаторами флешмоба является Муниципальное автономное образовательное учреждение «Городская станция юных натуралистов» (МАУ ДО ГорСЮН г. Нижний Тагил) - Региональный ресурсный центр естественнонаучной направленности региона. Активно поддерживает акцию молодежное водное сообщество региона, сформированное на базе МАУ ДО ГорСЮН.

1.3. В рамках Акции участникам предлагается принять участие в нескольких активностях:

- А) Танцевальный флешмоб оффлайн (коллективный);
- Б) Танцевальный флешмоб онлайн (индивидуальный);
- В) Конкурс на лучшую презентацию о водном объекте Свердловской области «Знаю и берегу речку мою!»
- Г) Конкурс на лучший рисунок-пейзаж «Я рисую речку!».
- Д) Цифровизация водных объектов (нанесение на карту информации о водных объектах Свердловской области).

### **2. Цели и задачи Всероссийской акции**

2.1. Акция проводится с целью повышения уровня информированности населения России в вопросах эффективного использования водных ресурсов.

2.2. Задачи:

- выявление и обобщение положительного опыта работы образовательных учреждений в исследовании водных ресурсов;
- поощрение участников акции, внесших реальный вклад в сохранение окружающей природной среды.

### 3. Участники акции сроки проведения

3.1. В акции могут принимать участие обучающиеся всех типов образовательных учреждений в возрасте от 6 до 18 лет.

3.2. Всероссийская акция «Голубая лента», приуроченная к Всемирному дню воды 22 марта проводится в Свердловской области с 10 марта по 10 апреля 2023 года включительно.

### 4. Акция «Голубая лента» включает:

#### 4.1. Флешмоб «Голубая лента»

Танцевальный флешмоб оффлайн (коллективный – 2 и более человек).

Участникам танцевального флешмоба необходимо зарегистрироваться на официальном сайте Всероссийской акции «Голубая лента» <http://голубаялента.рф/> (нажать на вкладку «подать заявку» затем на вкладку «заполнить регистрационную форму»). Формат участия для Нижнего Тагила – «хочу присоединиться к существующей команде». Формат участия для других территорий каждый участник определяет самостоятельно – инструкция в Приложении 2).

В рамках флешмоба участники танцуют под музыку, выбранную самостоятельно или можно использовать пример и трек, размещенный в сообществе СЮН в социальной сети «ВК» (<https://vk.com/club132508353> - не забывайте подписываться, чтобы не пропустить новости) или на официальном сайте МАУ ДО ГорСЮН (<http://unat.ucoz.ru/>). В единый день действий **22 марта в 16.00** (разрешается проведение в другой день с 19 по 27 марта включительно) по местному времени на открытой площадке на улице (или в учреждении, если позволяет размер актового зала) все участники танцуют.

Обязательное условие – голубая лента на руке. После танца участники раздают жителям города ленточки как напоминание о ценности воды и необходимости ее сбережения.

**ВНИМАНИЕ!** Фото и видео отчет (или ссылку на размещение данных материалов), вместе с заявкой (Приложение 1) С УКАЗАНИЕМ РУКОВОДИТЕЛЕЙ, КОЛИЧЕСТВА УЧАСТНИКОВ, ОУ И МЕСТОМ ПРОВЕДЕНИЯ необходимо прислать не позднее 27 марта 2023 ГОДА ДО 20.00 на электронную почту [lyubkazakova@mail.ru](mailto:lyubkazakova@mail.ru) Письмо назвать «Голубая лента-2023»

Участие не будет засчитано, если не соблюдено следующее условие - Участникам флешмоба необходимо разместить в социальных сетях пост об участии с фотографиями и обязательными хештегами #РРЦ\_НТ #РДШ\_НТ #СЮН\_НТ #МолодежноеВодноеСообществоРегиона #Голубаялента\_вода #Танцуюмвместьводы, #DanceForWater, #Берегитеводу Ссылку на посты необходимо разместить в заявке (Приложение 1).

Допускается индивидуальное онлайн участие. Участники также регистрируются на сайте флешмоба и заполняют заявки, размещают видео своего танца в социальных сетях с хештегами. Все требования для индивидуальных участников те же, что и для коллективных.

#### **4.2. Конкурс презентаций о водном объекте Свердловской области «Знаю и берегу речку мою!»**

Приглашаем Вас принять участие в конкурсе презентаций о водоемах нашего региона. Для участия в акции следует до 10 апреля 2023 представить презентацию, включающую не более 20 слайдов и созданную в формате Microsoft Office PowerPoint (pptx) по адресу [lyubkazakova@mail.ru](mailto:lyubkazakova@mail.ru). Слайды презентации должны отвечать на следующие вопросы:

- название водного объекта;
- чем Автора презентации заинтересовал данный объект;
- история водного объекта (предполагаются ссылки на литературные источники или интернет-ресурсы);
- авторское фото водного объекта;
- животный мир, связанный с данным водным объектом;
- растительность водоема и прибрежной формации;
- экологические проблемы, связанные с представленным водоемом;
- возможные пути решения или устранения данных проблем.

#### **4.3. Конкурс детских рисунков-пейзажей «Я рисую речку!».**

Принимаются авторские работы (сканы или фотографии рисунков) отражающие тематику конкурса. Участник может изобразить любой водный объект Свердловской области. К рисунку обязательна сопроводительная информация: автор рисунка, возраст, руководитель, учреждение, территория и название рисунка. Рисунок может быть выполнен в любой технике.

Для участия следует до 10 апреля отправить рисунки (сканы или фото), заявку на участие по адресу [lyubkazakova@mail.ru](mailto:lyubkazakova@mail.ru).

#### **4.4. Цифровизация водных объектов (нанесение на карту информации о водных объектах Свердловской области).**

Участники, занимающиеся исследовательской деятельностью по водному направлению, исследовавшие флору, фауну, историю водных объектов региона, качество воды, участвующие в благоустройстве нецентрализованных водных объектов Свердловской области наносят на Гугл-карту объект своего исследования и размещают фотоматериалы, информацию об объекте, ссылки на подробное исследование (если такое имеется). Подробная инструкция в Приложении 3. Ссылка на карту - [https://www.google.com/maps/d/viewer?ll=58.02125235052106%2C59.37625590000004&z=9&mid=1KYjKTtHIFktsf0r\\_-Bk0SKvu6zQHMaym](https://www.google.com/maps/d/viewer?ll=58.02125235052106%2C59.37625590000004&z=9&mid=1KYjKTtHIFktsf0r_-Bk0SKvu6zQHMaym). Участники несут ответственность за предоставленную ими информацию и соблюдение правил работы в карте (не удалять размещенную информацию!).

По всем вопросам обращаться к организаторам.

Для участия следует до 29 марта отправить список внесенных на карту объектов (от одного и более), заявку на участие по адресу [lyubkazakova@mail.ru](mailto:lyubkazakova@mail.ru).

## 5. Финансирование и награждение

5.1. Организация и проведение Конкурса осуществляется за счет самих участников.

5.2. Все участники получают сертификаты участников Всероссийского флешмоба «Голубая лента». Победители, занявшие призовые места получают дипломы. Руководители участников – благодарственные письма.

Все участники делятся по возрастной категории: младший школьный возраст, средней школьный возраст и старший школьный возраст, соответственно. Победители, занявшие 1-е места награждаются памятными подарками.

Отчеты о проведении акции, конкурсные работы

**По всем вопросам обращаться в оргкомитет по адресу: МАУ ДО ГорСЮН г. Нижний Тагил, ул. Пархоменко 18**

- Казакова Любовь Сергеевна – заведующая зоологическим отделом МАУ ДО ГорСЮН [lyubkazakova@mail.ru](mailto:lyubkazakova@mail.ru) 89122312813 (в том числе и ватцап).

- Головнина Татьяна Владимировна – педагог-организатор МАУ ДО ГорСЮН – 89617776408 (в том числе и ватцап).

**Приложение 1**

### **Заявка на участие во Всероссийской Акции «Голубая лента»**

**Территория** \_\_\_\_\_  
**ОУ** \_\_\_\_\_

<b>№ п/п</b>	<b>Конкурс</b>	<b>ФИО участников, возраст/класс</b>	<b>ФИО Руководителей, телефон, эл.почта</b>	<b>Ссылка на размещение материалов в социальных сетях и в интернет-хранилищах</b>

**Директор ОУ**

**ФИО**

**дата**

### Инструкция по регистрации на сайте Всероссийского флешмоба «Голубая лента»

#### Шаг №1

Переходим по ссылке, попадаем на Гугл формы:

1. [https://docs.google.com/forms/d/e/1FAIpQLSfXKIOvZA4unx2OfYkrEM\\_rF\\_S8hNpJqPVNOs5vu5KZ6Ncygw/viewform](https://docs.google.com/forms/d/e/1FAIpQLSfXKIOvZA4unx2OfYkrEM_rF_S8hNpJqPVNOs5vu5KZ6Ncygw/viewform)

#### Шаг №2

Обязательно заполняем поля под красной звездочкой \*

Регистрируйся и участвуй во всероссийском флешмобе "Голубая лента"- 2021

\* Обязательно

Название региона (субъекта РФ) \*

Свердловская область

Район, населенный пункт \*

Нижний Тагил

Название организации \*

МАУ ДО ГорСЮН

#### Шаг №3

Если по какой-то причине вы не хотите оставлять контактные данные, или же у вас отсутствует электронная почта и социальные сети – обязательно пропишите это:

Должность/класс/курс \*

ученик 2 класс

Контактный номер (номера) телефона \*

89126729561

e-mail \*

отсутствует

Ссылки на страницы в социальных сетях (личные и организации) \*

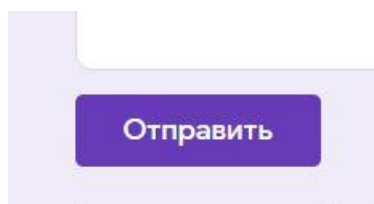
отсутствует

Задать вопрос

Мой ответ

#### Шаг №4

Заполнив все поля (поле «задать вопрос» можно пропустить), нажимаем отправить



#### Шаг №5

Вы успешно зарегистрировались, можно закрыть эту страницу, ваша заявка сохранена

### Приложение 3

#### Цифровизация водных объектов (нанесение на карту информации о водных объектах Свердловской области) Инструкция по работе с Google My Maps

Как создать персональную карту и нанести местоположения, линии и маршруты на нее?

*Для работы компьютером:*

1) Откройте веб-сайт Google Мои карты. Перейдите на страницу

<https://www.google.ru/maps/about/mymaps/>

2) Щелкните по «Попробовать». Эта кнопка находится внизу страницы.

Если вы не вошли в свою учетную запись Google, введите адрес электронной почты и пароль.

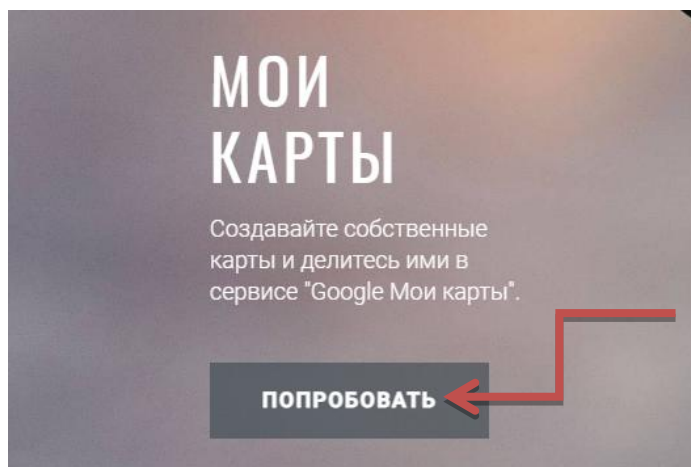


Рис. 2. Скриншот – инструкция

3) Нажмите « + Создать новую карту». Вы найдете эту красную кнопку в верхней левой части страницы.

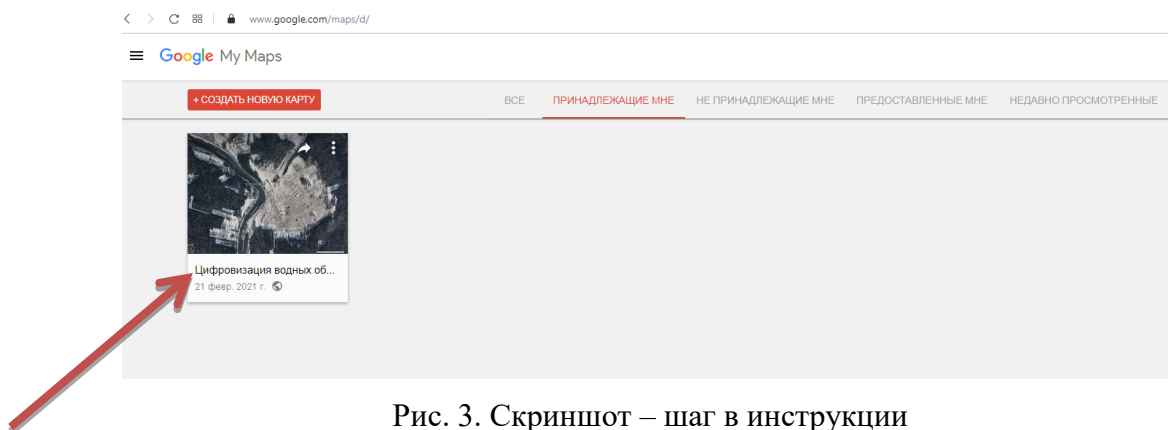


Рис. 3. Скриншот – шаг в инструкции

4) Чтобы добавить свой объект нажмите на значок «Добавьте маркер». Нажмите на значок в виде перевернутой капли под строкой поиска, щелкните по местоположению, которое нужно запомнить, введите имя и нажмите «Сохранить». В выбранном месте на карте отобразится синий значок.

Также можно добавить описание в текстовом поле, которое находится под строкой с названием местоположения.

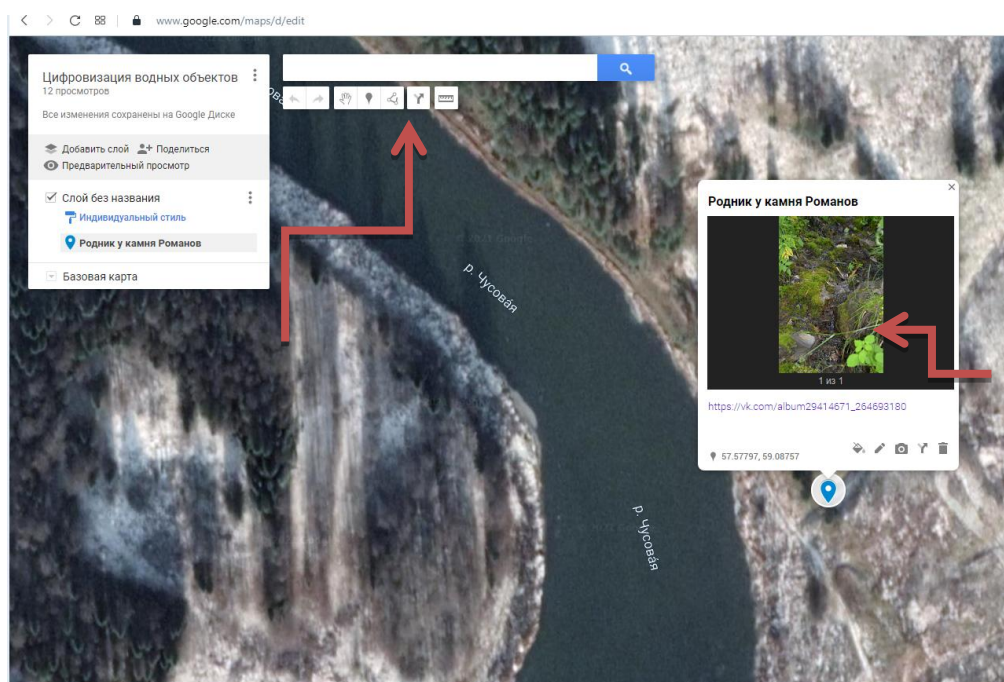


Рис. 4. Скриншот программы

5) Щелкните по значку «Нарисовать линию». Щелкните по значку в виде ломанной линии (справа от значка «Добавить маркер» в виде перевернутой капли) под строкой поиска. Раскроется меню со следующими параметрами:

- «добавить линию/фигуру» — выделить область на карте или измерить расстояние между двумя точками.

- «добавить маршрут для водителя» — рисовать линии, которые привязаны к дорогам между двумя или более точками.
- «добавить маршрут для велосипедиста» —рисовать линии, которые привязаны к дорогам между двумя или более точками.
- «добавить маршрут для пешехода» —рисовать линии, которые привязаны к дорогам между двумя или более точками.

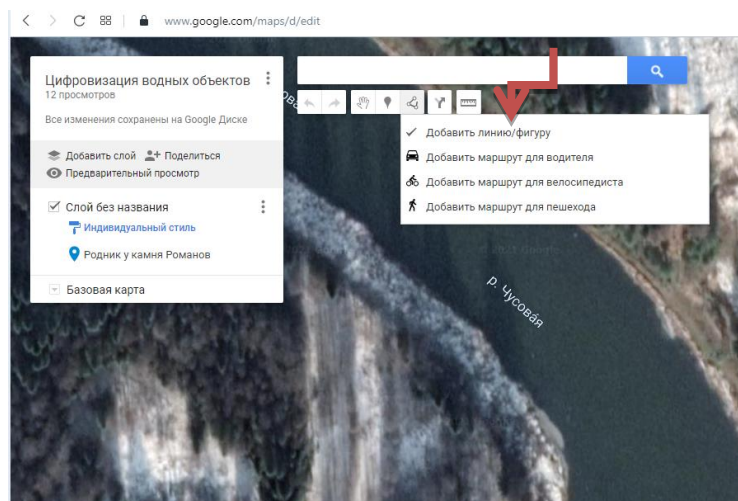


Рис. 5. Скриншот программы

б) Если нужно поделиться с вашей картой, нажмите на значок «Поделиться». Скопируйте ссылку и отправьте нужному пользователю.

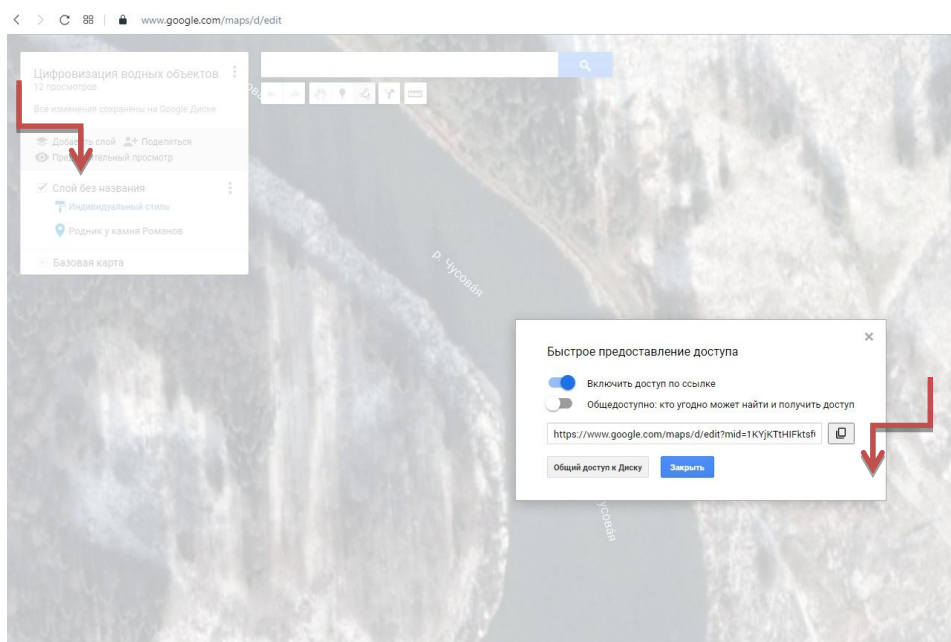


Рис 6. Скриншот программы - инструкция

25 участников нанесли результаты своих исследований на карту (обозначено более 60 объектов и размещена информация о них).

Выглядит карта на данный момент так, как показано на следующем рисунке.



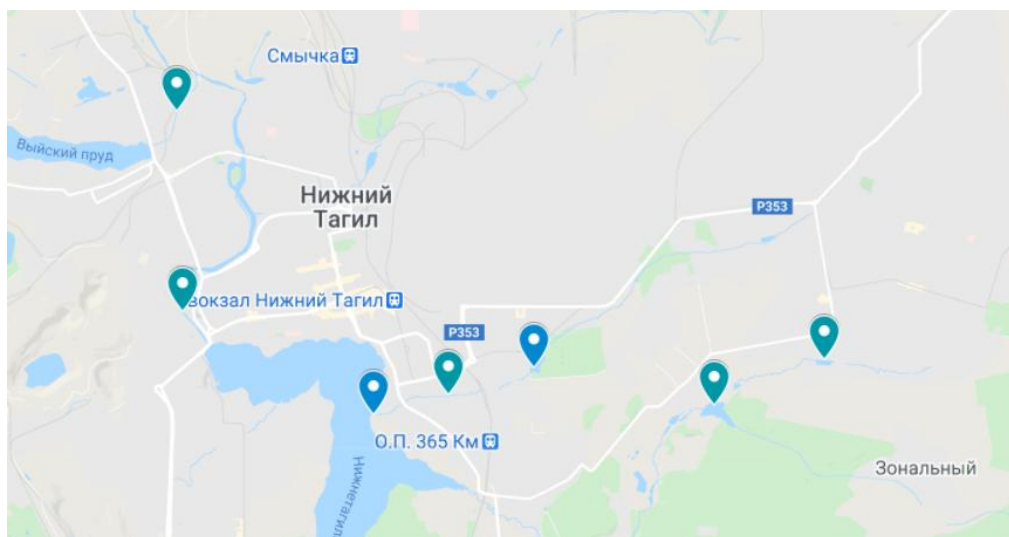


Рис. 7. Фрагмент карты водных объектов Свердловской области